


















LEGENDA

-  Řešené území
-  Silnice I. třídy
-  Silnice II. třídy
-  Železnice
-  Koridor silnice I. třídy (dle ZÚR)
-  Vybrané silnice III. třídy - stav
-  Dopravní obsluha průmyslové zóny - návrh
-  Návrh modernizace železnice včetně zkapacitnění železniční stanice
-  Nadregionální biokoridor (dle ZÚR)
-  Regionální biokoridor (dle ZÚR)
-  Regionální biocentrum (dle ZÚR)
-  Lokální biokoridor
-  Lokální bicentrum
-  Obec s rozšířenou působností pro obec Kvasiny
-  Obec s pověřeným úřadem pro obec Kvasiny

Kvasiny

Solnice

ODŮVODNĚNÍ ZMĚNY č. 1 ÚZEMNÍHO PLÁNU KVASINY
 VÝKRES ŠIRŠÍCH ÚZEMNÍCH VZTAHŮ 3

Projektant: **REGIO** s.r.o.
 REGIO, projektový ateliér s.r.o.

Autorský kolektiv: Ing. arch. Jana Šejvlová, RNDr. Lukáš Zemánek, Ph.D., Ing. Zlata Macháčová
 Lucie Hostáková, Jan Harčarik, Pavel Kupka, Ing. Martin Šejvl, Ing. Radek Michlík, Pavel Prášil

| | | | |
|-------------|--------------|--------------------|---------------|
| Objednatel: | Obec Kvasiny | Návrh: | Prosinec 2016 |
| Měřítko: | 1 : 25 000 | Vydaná Změna č. 1: | |