






-  RODINNÉ DOMY A ŘADOVÉ DOMY
-  STŘECHY - STANOVÉ, VALBOVÉ, ROVNÉ
-  01 Parková úprava - proj. Ing. L. Hladíková
-  02 Dětské hřiště s terasou
-  03 Minikavárna + WC
-  30 OBYTNÉ SEKTORY
-  TS Napojovací bod NN a VO
-  NAPOJOVACÍ BOD - PLYNOVOD
-  NAPOJOVACÍ BOD - VODOVOD
-  NAPOJOVACÍ BOD - KANALIZACE
-  vodovod
-  kanalizace
-  plyn
-  rozvody nn 1kV, (AYKY 3x120+70, AYKY 3x240+120)
-  kabel VN 35kV, napojen na stávající vrchní vedení VN
-  G GARÁŽE
-  P PARKOVIŠTĚ
-  OPLOCENÍ
-  MAXIMÁLNĚ ZASTAVITELNÁ PLOCHA
-  STAVEBNÍ ČÁRA

SOUŘADNICOVÝ SYSTÉM S-JTSK
STAV KATASTRU NEMOVITOSTÍ DLE MAPY KN 1:2880 ZAKRESLEN INFORMATIVNĚ
GEODETICKÉ PODKLADY : fa GON Hradec Králové a.s., únor 2006

Ing. MILAN KRSEK - GEODETICKÉ PRÁCE - Panská 1492,
516 01 Rychnov nad Kněžnou - září 2013

Územní studie pro zastavitelnou plochu Z1-1 v Kvasinách- Změna 1 - 2016 KVASINY JIH - ZÁMECKÁ - I. ETAPA

OBJEDNATEL: OBEC KVASINY **ČÁST B**

ZHOTOVITEL: AUTORSKÝ KOLEKTIV
AKAD. ARCH. K. RULÍK, M. CUBERKA
ING. ARCH. ONDŘEJ STARÝ
ING. J. JAVŮREK - voda, kanalizace, plyn
P. PRÁŠIL - elektro a VO

VEDOUcí PROJEKTANT:
AKAD. ARCH. KAREL RULÍK

DATUM: 05 2016

STUPEŇ: ÚZEMNÍ STUDIE

MĚŘÍTKO: 1:1000

SITUACE - Koordinační **B 04**

